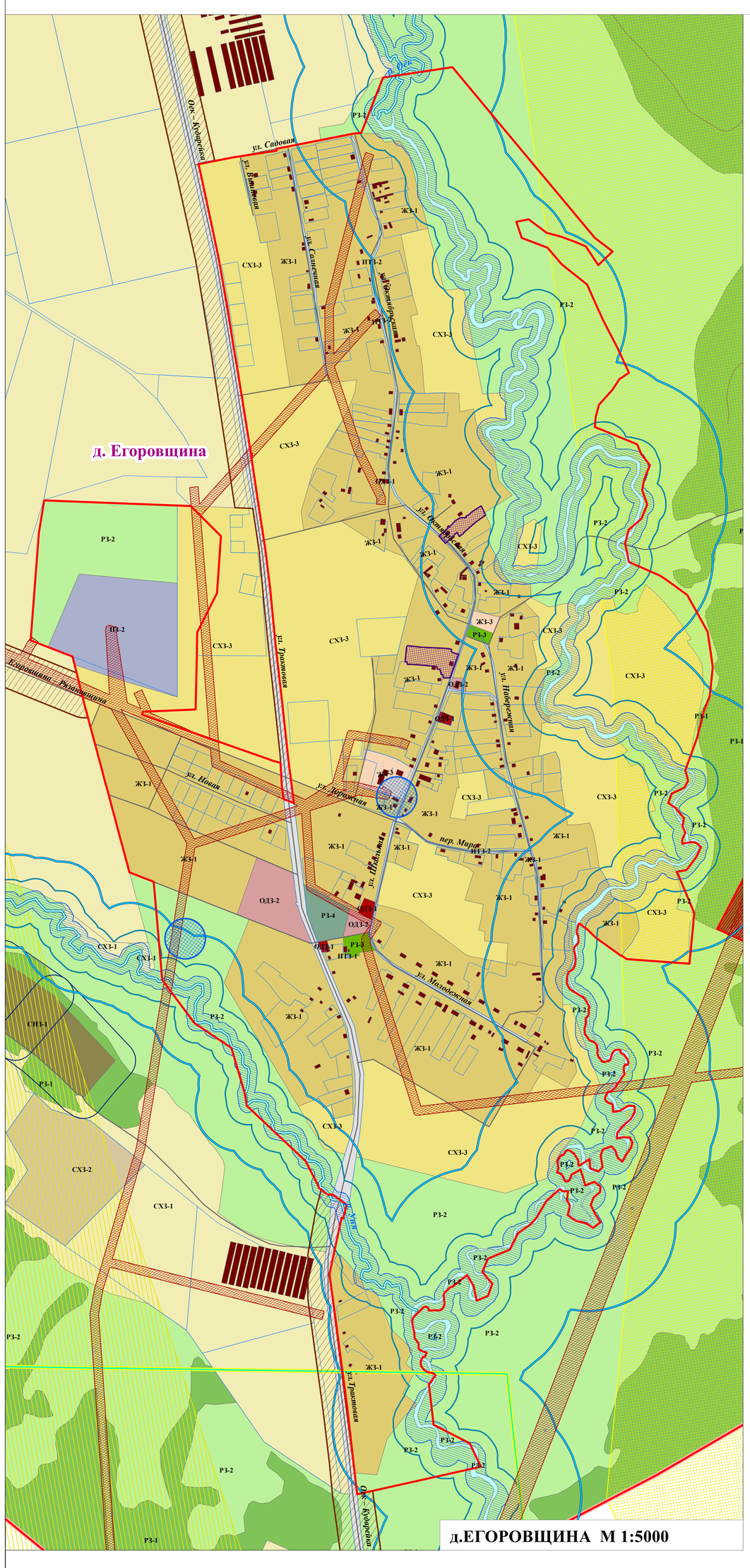
ВНЕСЕНИЕ ИЗМЕНЕНИЙ В ПРАВИЛА ЗЕМЛЕПОЛЬЗОВАНИЯ И ЗАСТРОЙКИ НИКОЛЬСКОГО СЕЛЬСКОГО ПОСЕЛЕНИЯ ИРКУТСКОГО РАЙОНА ИРКУТСКОЙ ОБЛАСТИ

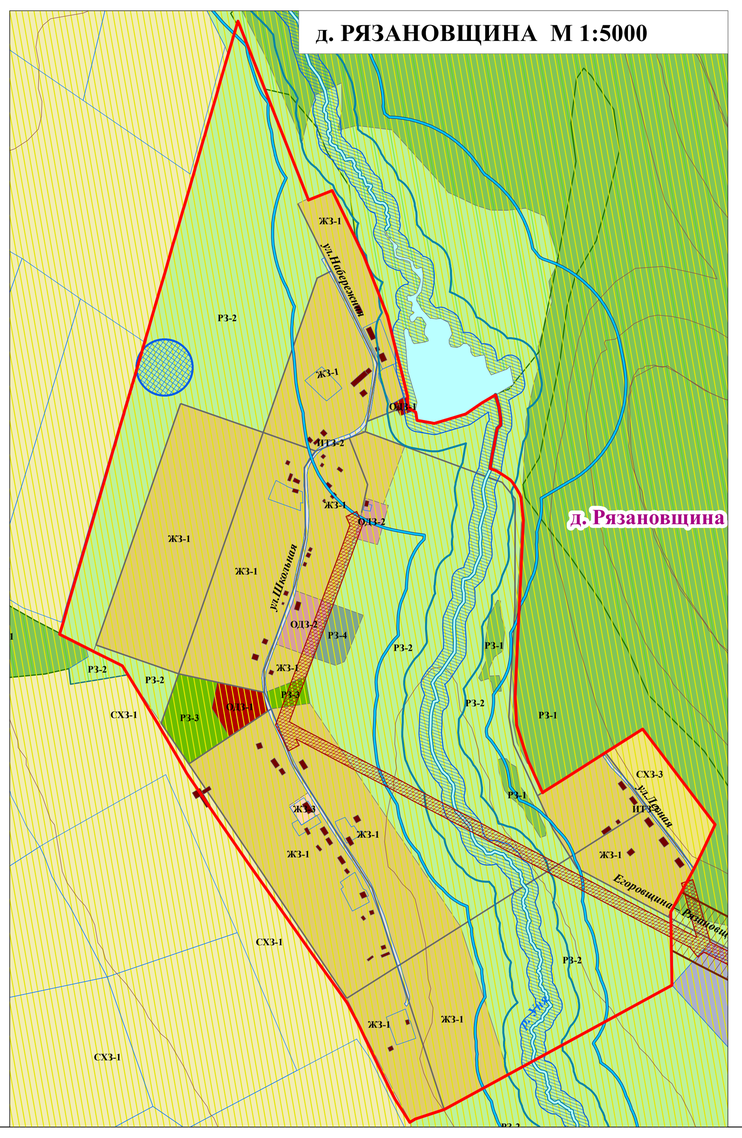
КАРТА ГРАДОСТРОИТЕЛЬНОГО ЗОНИРОВАНИЯ М 1:25000, 1:5000



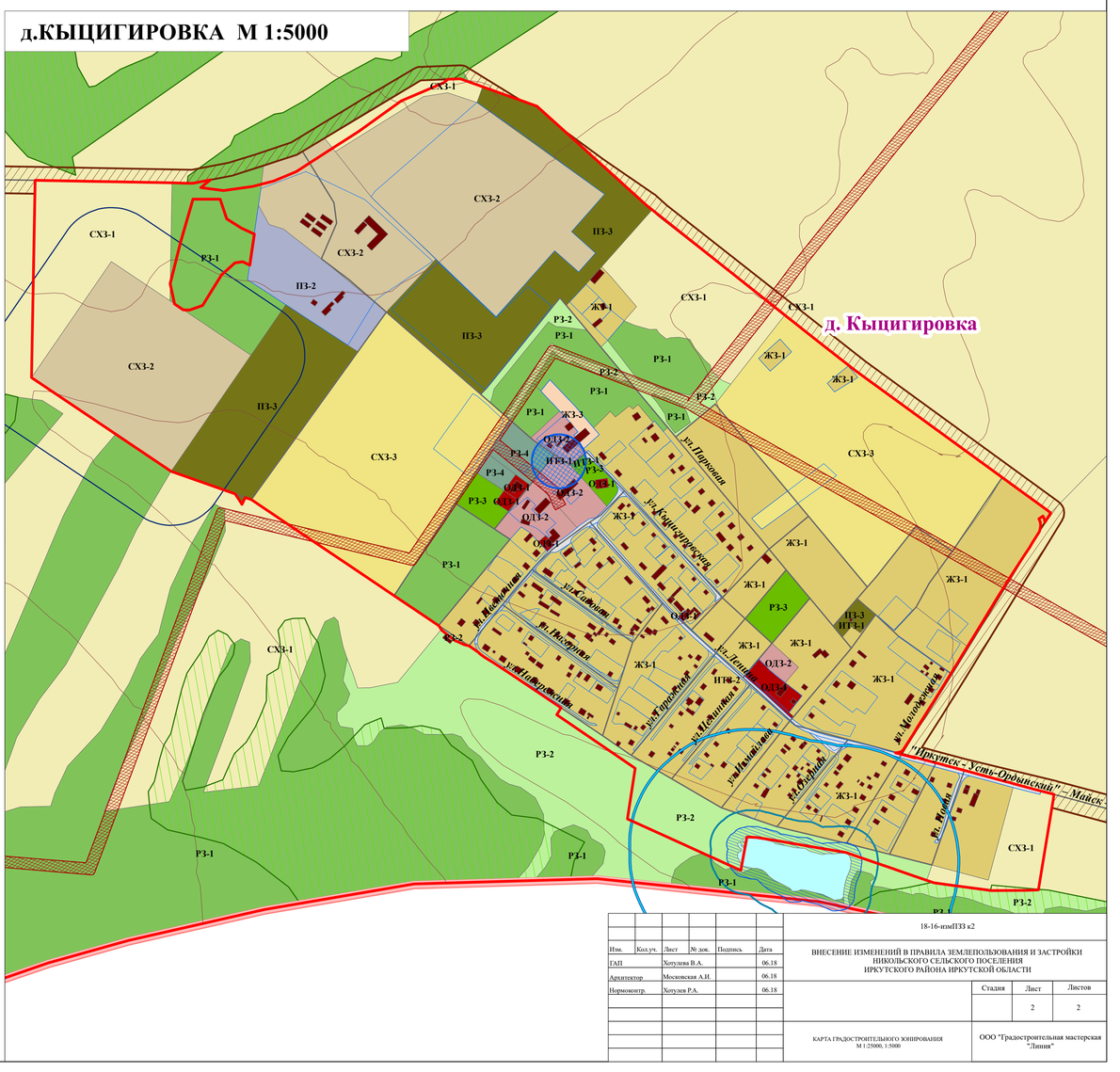
д.ЕГОРОВЩИНА М 1:5000



с.НИКОЛЬСК М 1:5000



д. РЯЗАНОВЩИНА М 1:5000



д.КЫЦИГИРОВКА М 1:5000

УСЛОВНЫЕ ОБОЗНАЧЕНИЯ

ТЕРРИТОРИАЛЬНОЕ УСТРОЙСТВО

- ТЕРРИТОРИАЛЬНОЕ УСТРОЙСТВО
- ГРАНИЦЫ ПОСЕЛЕНИЙ
- ПРОЕКТИРУЕМЫЕ ГРАНИЦЫ НАСЕЛЕННЫХ ПУНКТОВ

ИСПОЛЬЗОВАНИЕ ТЕРРИТОРИИ

- ГРАНИЦЫ ЗЕМЕЛЬНЫХ УЧАСТКОВ

ГРАНИЦЫ ТЕРРИТОРИАЛЬНЫХ ЗОН

ЖИЛЫЕ ЗОНЫ

- Ж1-1 ЗОНА ЗАСТРОЙКИ ИНДИВИДУАЛЬНЫМИ ЖИЛЫМИ ДОМАМИ
- Ж2-1 ЗОНА ЗАСТРОЙКИ МАЛОЭТАЖНЫМИ ЖИЛЫМИ ДОМАМИ
- Ж3-1 ЗОНА ОБЪЕКТОВ ДОШКОЛЬНОГО, НАЧАЛЬНОГО И СРЕДНЕГО ОБЩЕГО ОБРАЗОВАНИЯ

ОБЩЕСТВЕННО-ДЕЛОВЫЕ ЗОНЫ

- ОД-1 ЗОНА ДЕЛОВОГО, ОБЩЕСТВЕННОГО И КОММЕРЧЕСКОГО НАЗНАЧЕНИЯ
- ОД3-2 ЗОНА ОБЪЕКТОВ СОЦИАЛЬНОГО И КОММУНАЛЬНО-БЫТОВОГО НАЗНАЧЕНИЯ

ПРОИЗВОДСТВЕННЫЕ ЗОНЫ

- П1-1 ЗОНА ПРОМЫШЛЕННЫХ ОБЪЕКТОВ I,II,III КЛАССА ОПАСНОСТИ
- П2-1 ЗОНА ПРОМЫШЛЕННЫХ ОБЪЕКТОВ IV,V КЛАССА ОПАСНОСТИ
- П3-1 ЗОНА ОЗЕЛЕНЕНИЙ САНИТАРНО-ЗАЩИТНЫХ ЗОН, САНИТАРНЫХ РАЗРЫВОВ

ЗОНЫ ОБЪЕКТОВ ИНЖЕНЕРНОЙ И ТРАНСПОРТНОЙ ИНФРАСТРУКТУРЫ

- ИТ1-1 ЗОНА ОБЪЕКТОВ ИНЖЕНЕРНОЙ ИНФРАСТРУКТУРЫ
- ИТ3-2 ЗОНА ОБЪЕКТОВ ТРАНСПОРТНОЙ ИНФРАСТРУКТУРЫ

ЗОНЫ СЕЛЬСКОХОЗЯЙСТВЕННОГО ИСПОЛЬЗОВАНИЯ

- СХ3-1 ЗОНА СЕЛЬСКОХОЗЯЙСТВЕННЫХ УГОДИЙ
- СХ3-2 ЗОНА, ЗАНЯТАЯ ОБЪЕКТАМИ СЕЛЬСКОХОЗЯЙСТВЕННОГО НАЗНАЧЕНИЯ
- СХ3-3 ЗОНА ВЕДЕНИЯ ДАЧНОГО ХОЗЯЙСТВА,САДОВОДСТВА, ОГОРОДНИЧЕСТВА

ЗОНЫ РЕКРЕАЦИОННОГО НАЗНАЧЕНИЯ

- Р3-1 ЗОНА ЛЕСОВ
- Р3-2 ЗОНА ПРИРОДНОГО ЛАНДШАФТА
- Р3-3 ЗОНА ПАРКОВ, СКВЕРОВ, БУЛЬВАРОВ
- Р3-4 ЗОНА ОБЪЕКТОВ И СООРУЖЕНИЙ ФИЗИЧЕСКОЙ КУЛЬТУРЫ И СПОРТА
- ВОДНЫЕ ОБЪЕКТЫ

ЗОНЫ СПЕЦИАЛЬНОГО НАЗНАЧЕНИЯ

- СН1-1 ЗОНА КЛАДБИЩ
- СН2-1 ЗОНА ОБЪЕКТОВ РАЗМЕЩЕНИЯ ОТХОДОВ ПОТРЕБЛЕНИЯ
- СН3-1 ЗОНА ОБЪЕКТОВ СПЕЦИАЛЬНОГО НАЗНАЧЕНИЯ

ГРАНИЦЫ ЗОН С ОСОБЫМИ УСЛОВИЯМИ ИСПОЛЬЗОВАНИЯ ТЕРРИТОРИЙ

- САНИТАРНО-ЗАЩИТНЫЕ ЗОНЫ И РАЗРЫВЫ, РЕКОМЕНДУЕМЫЕ СанПиН 2.2.1/2.1.1.1200-03 (изм.)
- ОХРАННЫЕ ЗОНЫ ЛИНИЙ ЭЛЕКТРОПЕРЕДАЧИ
- ПРИДОРОЖНЫЕ ПОЛОСЫ АВТОМОБИЛЬНЫХ ДОРОГ
- ПЕРВЫЙ ПОЯС (СТРОГОГО РЕЖИМА)
- ПРИБРЕЖНЫЕ ЗАЩИТНЫЕ ПОЛОСЫ
- ВОДООХРАННЫЕ ЗОНЫ
- ТЕРРИТОРИИ, ОБЛАДАЮЩИЕ ПРИЗНАКАМИ ОБЪЕКТОВ АРХЕОЛОГИЧЕСКОГО НАСЛЕДИЯ

МЕСТОРОЖДЕНИЯ ПОЛЕЗНЫХ ИСКОПАЕМЫХ

- КИРПИЧНО-ЧЕРЕПИЧНОЕ СЫРЬЕ
- СТРОИТЕЛЬНЫЕ ПЕСКИ

ДЕЙСТВИЕ ГРАДОСТРОИТЕЛЬНОГО РЕГЛАМЕНТА НЕ РАСПРОСТРАНЯЕТСЯ НА ЗЕМЕЛЬНЫЕ УЧАСТКИ

В ГРАНИЦАХ ТЕРРИТОРИЙ ОБЩЕГО ПОЛЬЗОВАНИЯ

- БЕРЕГОВЫЕ ПОЛОСЫ ВОДНЫХ ОБЪЕКТОВ ОБЩЕГО ПОЛЬЗОВАНИЯ

В ГРАНИЦАХ ТЕРРИТОРИЙ ОБЪЕКТОВ КУЛЬТУРНОГО НАСЛЕДИЯ

- ГРАНИЦЫ ТЕРРИТОРИЙ ОБЪЕКТОВ КУЛЬТУРНОГО НАСЛЕДИЯ (АРХИТЕКТУРА, ИСТОРИЯ, ГРАДОСТРОИТЕЛЬСТВО)
- ГРАНИЦЫ ТЕРРИТОРИЙ ПАМЯТНИКОВ ОБЪЕКТОВ АРХЕОЛОГИИ
- ГРАНИЦЫ ТЕРРИТОРИЙ ДОСТОПРИМЕЧАТЕЛЬНЫХ МЕСТ

ПРЕДОСТАВЛЕННЫЕ ДЛЯ ДОБЫЧИ ПОЛЕЗНЫХ ИСКОПАЕМЫХ

- СТРОИТЕЛЬНЫЕ РАСТВОРЫ (ГЛИНЫ)

ГРАНИЦЫ ЗЕМЕЛЬ, ДЛЯ КОТОРЫХ ГРАДОСТРОИТЕЛЬНЫЕ РЕГЛАМЕНТЫ НЕ УСТАНАВЛИВАЮТСЯ

- ЗЕМЕЛЬ, ПОКРЫТЫХ ПОВЕРХНОСТНЫМИ ВОДАМИ

						08-16-mod/ПЗ-г.г.	
Изм.	Кол.уч.	Лист	№ док.	Подпись	Дата	ВНЕСЕНИЕ ИЗМЕНЕНИЙ В ПРАВИЛА ЗЕМЛЕПОЛЬЗОВАНИЯ И ЗАСТРОЙКИ НИКОЛЬСКОГО СЕЛЬСКОГО ПОСЕЛЕНИЯ ИРКУТСКОГО РАЙОНА ИРКУТСКОЙ ОБЛАСТИ		
ГАП			Чистова В.А.		06.16		
Архитектор			Мельников А.И.		06.16		
Инженер			Чистова Р.А.		06.16	КАРТА ГРАДОСТРОИТЕЛЬНОГО ЗОНИРОВАНИЯ М 1:25000, 1:5000	Стадия: 2 / Лист: 2 / Листов: 2
						ООО "Градостроительная мастерская "Эталон"	